



MHÀ, ESTUDI GRÀFIC · DL: L 83-2021 · FOTOGRAFIES de l'arxiu Turisme Solsonès i Solsona Turisme. PORTADA: cripta de Sant Esteve d'Olius (J. A. Sanguinetti). CONTRAPORTADA: Sant Esteve d'Olius (Oriol Clavera, Ara Lleida). INTERIOR: vistes aèries als Plans d'Olius (Ester Sabata); capella de Sant Honorat (Óscar Rodbag)

i OFICINA DE TURISME DEL SOLSONÈS
 Carretera de Bassella, 1 - 25280 Solsona
 T. (+34) 973 48 23 10 - ☎ 623 172 497
 turisme@turismesolsones.com
 www.turismesolsones.com
 @turismesolsones

112 Telèfon d'emergències



Llocs d'interès / Lugares de interés

Església i cripta romàniques de Sant Esteve d'Olius: l'església és un bon exemple de l'art romànic llobard català de finals del segle XI. La cripta té forma rectangular i està dividida per sis columnes que s'obren en forma de palmera. Algunes van ser reaprofitades d'una església anterior, per aquest motiu les columnes i els capitells són diferents.


Iglesia y cripta románicas de Sant Esteve de Olius: la iglesia es un buen ejemplo del arte románico lombardo catalán de finales del s. XI. La cripta tiene forma rectangular y está dividida por seis columnas que se abren en forma de palmera. Algunas se aprovecharon de una iglesia anterior, y por este motivo las columnas y los capiteles son diferentes.

Cementiri modernista d'Olius: l'any 1915 es va encomanar el projecte de fer un nou cementiri a Bernardí Martorell i Puig, arquitecte modernista que va rebre la influència d'Antoni Gaudí i de Lluís Domènech i Muntaner.

Cementerio modernista de Olius: en 1915 se encargó el proyecto de hacer un nuevo cementerio a Bernardí Martorell i Puig, arquitecto modernista que recibió la influencia de Antoni Gaudí y de Lluís Domènech i Muntaner.

Restes de sitges ibèriques d'Olius: les sitges complien en la societat iber el paper de magatzem i conservació de cereals i altres aliments. El dipòsit descobert té una profunditat de 2 m i una capacitat aproximada de 3 m³.

Restos de silos ibéricos de Olius: en la sociedad íbera, los silos servían de almacén para la conservación de cereales y otros alimentos. El depósito descubierto tiene una profundidad de 2 m y una capacidad aproximada de 3 m³.



RUTA
**SANT ESTEVE
 D'OLIUS**

Ruta BTT **5**

13,3 km

Ruta circular / Ruta circular

Dificultad moderada / Dificultat mitjana

1 h 20 min

+274 m

Estacionalidad / Estacionalitat

⚠ Observacions: en algun punt de la ruta s'han de creuar carreteres. Molta atenció i precaució.

⚠ Observaciones: en algunos puntos de la ruta hay que cruzar carreteras. Mucha atención y precaución.



- No feu foc
- No llenceu deixalles
- Acampada lliure no permesa
- Respecteu els éssers vius de l'entorn
- Seguiu les indicacions de la ruta
- Respecteu el patrimoni de l'entorn

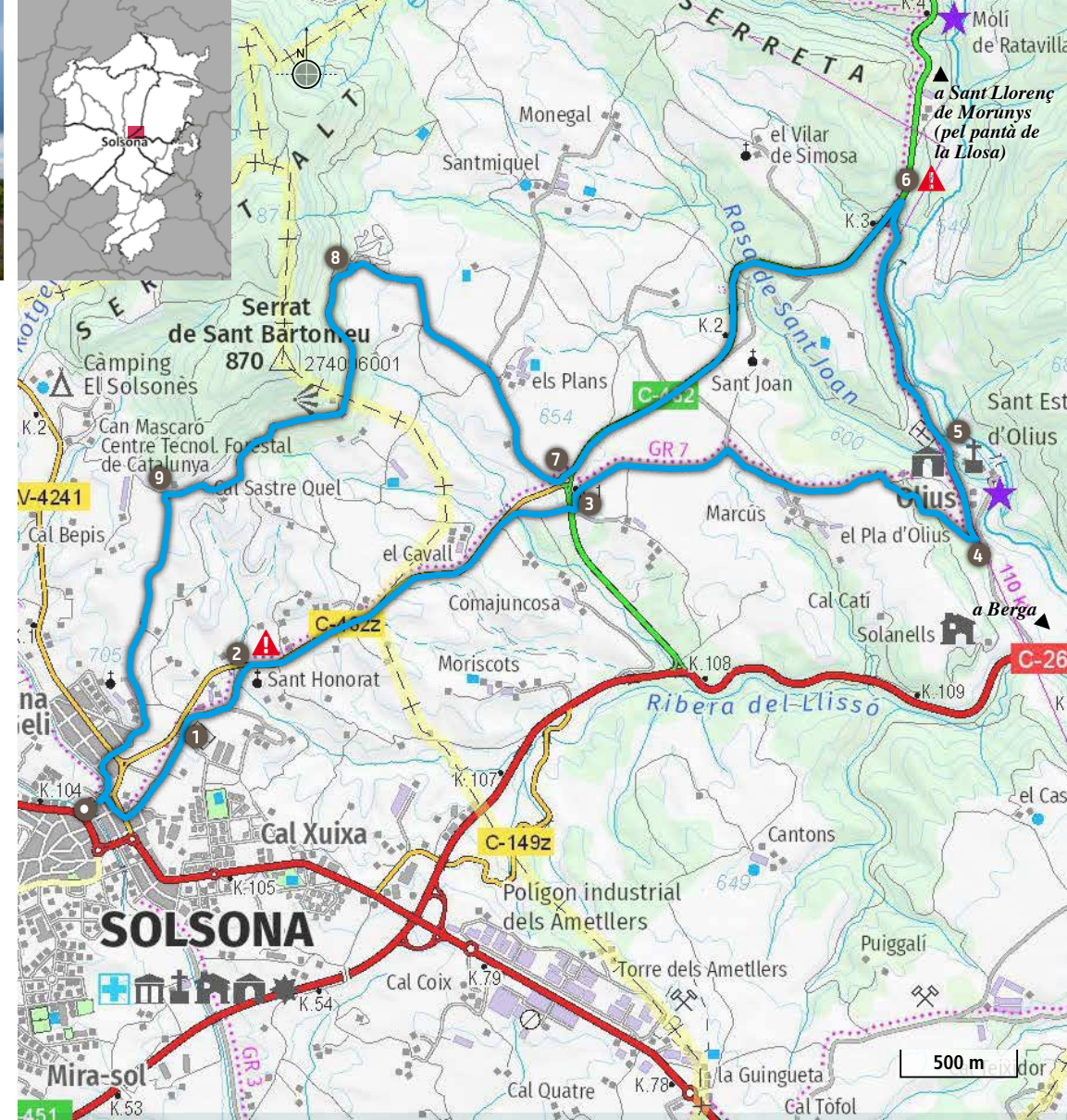


DESCRIPCIÓ DE LA RUTA



- 0 km. La ruta surt del punt d'inici de les rutes BTT que es troba darrere de l'Oficina de Correus de Solsona, molt a prop de l'Oficina de Turisme. El punt d'arribada és el mateix que el de sortida.
- 1 0,7 km. Sortim en direcció al cementiri de Solsona, que deixem a la dreta del camí.
- 2 1,1 km. Alternem la carretera que va a Sant Llorenç de Morunys C-462 per camins secundaris.
- 3 2,7 km. Girem a la dreta per seguir el GR-7.5 (marques de pintura blanca i vermella) en direcció a Sant Esteve d'Olius.
- 4 4,8 km. Baixem per un corriol que va a parar a un camí asfaltat i girem a l'esquerra fins a arribar a Sant Esteve d'Olius.
- 5 5,2 km. Després de la visita continuem pel camí que puja pel cementiri d'Olius fins a la carretera de Sant Llorenç de Morunys C-462.
- 6 6,3 km. Girem a l'esquerra en direcció a Solsona i seguim uns 2 km per la carretera principal fins a trobar una rotonda.
- 7 8,4 km. Agafem la primera sortida i comencem a enfilar-nos cap al serrat de Sant Bartomeu.
- 8 10 km. Girem a l'esquerra en una corba molt tancada.
- 9 11,5 km. Seguim un corriol que ens portarà fins al punt d'inici de la ruta.
- 13 km. Fi de la ruta.

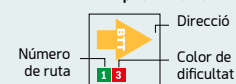
- 0 km. La ruta sale del punto de inicio de las rutas BTT, situado detrás de la Oficina de Correus de Solsona, muy cerca de la Oficina de Turismo. El punto de llegada es el mismo que el de salida.
- 1 0,7 km. Salimos en dirección al cementerio de Solsona, que dejamos a la derecha del camino.
- 2 1,1 km. Seguimos por la carretera de Sant Llorenç de Morunys C-462 hasta el desvío del GR-7.5 (marcas de pintura roja y blanca)
- 3 2,7 km. Seguimos las marcas a la derecha en dirección a Sant Esteve de Olius.
- 4 4,8 km. Bajamos por un sendero que llega a un camino asfaltado y giramos a la izquierda hasta llegar a Sant Esteve de Olius.
- 5 5,2 km. Después de la visita, seguimos por el camino que sube por el cementerio de Olius hasta llegar a la carretera de Sant Llorenç de Morunys C-462.
- 6 6,3 km. Giramos a la izquierda, dirección Solsona, y seguimos unos 2 km por la carretera principal hasta encontrar una rotonda.
- 7 8,4 km. Continuamos por la primera salida y empezamos a subir por el Serrat de Sant Bartomeu.
- 8 10 km. Giramos a la izquierda en una curva muy cerrada.
- 9 11,5 km. Seguimos un sendero que nos llevará hasta el punto de inicio de la ruta.
- 13 km. Fin de la ruta.



5 RUTA SANT ESTEVE D'OLIU



Tipus de senyalització



Número de ruta: 5



Disponible en GPS