

Volta al Vinyet

“La Solsona més rural”

El Vinyet és el nom que rep el territori perifèric de Solsona, molt proper a la trama urbana, que alterna camps de conreu, turons i masies. Rep aquest nom a causa de les extensions de vinya que circumdaven Solsona abans que la plaga de la fil·loxera acabés amb totes elles, durant la dècada del 1880. Es ressegueix circularment el terme municipal pels senders senyalitzats que l'envolten. La ruta permet descobrir la fina línia entre els afores de Solsona i el paisatge rural humanitzat: camps, parets de pedra seca i cases de pagès que encara hi ha a la rodalia, tot i la creixent urbanització, i que mantenen l'activitat agrària i ramadera. L'itinerari és perfectament pedalable i convida a gaudir de la natura sense allunyar-se excessivament de Solsona: té 17 quilòmetres de recorregut i a la vegada es pot transitar en trams més petits o enllaçant amb les altres rutes senyalitzades del voltant de Solsona.









Per on anirem?

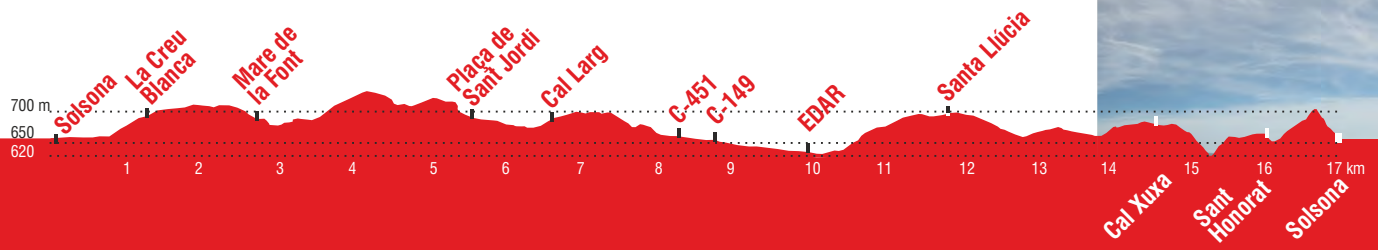
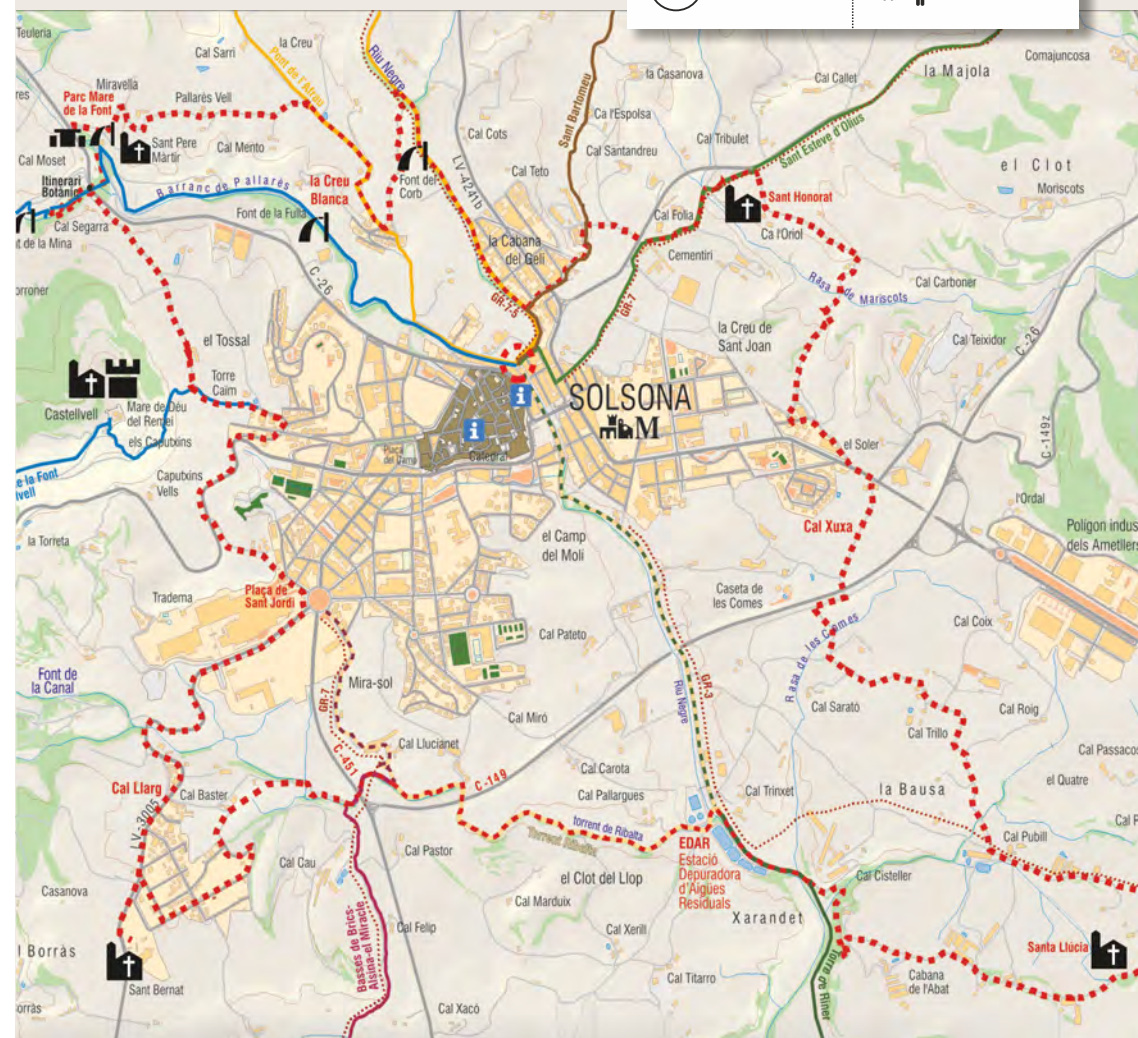
Sortim de Solsona des del punt d'inici de la ribera, i seguim per la riba del riu Negre fins passada la **font del Corb**. Agafem un camí que puja a mà esquerra fins a la zona de la **Creu Blanca** i agafem la pista enquitranada que ens queda a mà dreta. Podem gaudir d'unes bones vistes del Castellvell de Solsona en el transcurs d'aquest tram. Uns metres més amunt ens desviem a mà esquerra per la pista que baixa al **parc de la Mare de la Font**. Aquí podem fer una visita a l'**itinerari botànic** que ressegueix el corriol que duu fins a la font de la Mina. A la font agafem un corriol que puja per l'esquerra i fem cap a la C-26. Agafem la pista enquitranada de mà dreta que ressegueix la falda

del Castellvell fins a arribar a un caminet que hi puja. En aquest punt baixem cap al nucli urbà de Solsona i, seguint les indicacions, arribem a la carretera C-149a; la seguim uns 400 metres i girem a l'esquerra on agafarem un corriol que ens menarà a la **plaza de Sant Jordi**. Continuem l'itinerari pel voral de la carretera vella de Torà fins a arribar a la urbanització de Cal Llarg, on podem allargar-nos fins a la **capella de Sant Bernat**. Seguint les indicacions sortim del barri i prenem una pista en direcció nord fins que trobem el **torrent Ribalta**. El seguim i quan arribem a la depuradora girem per la pista enquitranada cap a la dreta. Continuem per aquesta pista fent una petita ascensió fins a la **capella de Santa Lúcia**.

Ara podem gaudir millor de magnífiques vistes prepirinenques de les serres de Querol, del Verd i d'Ensija, i fins i tot podem entreveure el Pedraforca i la serra del Cadí darrere d'aquestes primeres muntanyes. Girem cap a l'esquerra i baixem per la carretera enquitranada fins que, passat cal Pubill, agafem una pista a mà dreta. La seguim fins al final, creuem la C-149 pel pont i anem cap a la dreta fins a arribar a la carretera C-55. La creuem i prenem un corriol que baixa pel darrere de l'empresa de construcció. La seguim, tot endinsant-nos en els camps de cultiu de la zona nord del Vinyet. Creuem la rasa de Moriscots i després de cal Ramon girem a mà esquerra. Seguim la pista fins a arribar a la **capella de Sant Honorat**; a la mateixa capella prenem el corriol que baixa i ens portarà fins al cementiri de Solsona. Ara creuem la carretera i pugem a mà esquerra fins a trobar el camí que coincideix amb la ruta de Sant Bartomeu. El seguim travessant la carretera LV-4241b fins a arribar al punt d'inici.

Fitxa tècnica

 4 h 10 min	 Moderada
 17 km	 Fàcil
 105 m	 990 kcal
 Circular	 850 kcal



Vista de Solsona des del Castellvell