



MHÀ, ESTUDI GRÀFIC · DL: L 102-2021 · FOTOGRAFIES de l'arxiu de Solsona Turisme i Turisme Solsonès. PORTADA: la bassa de l'Alzina (Cristina Cabestany). CONTRAPORTADA: camps a l'entorn de Brics (Oscar Rodbag); punt d'observació de fauna (Cristina Cabestany). INTERIOR: entorn de Brics (Cristina Cabestany)



i OFICINA DE TURISME DEL SOLSONÈS
 Carretera de Bassella, 1 - 25280 Solsona
 T. (+34) 973 48 23 10 - ☎ 623 172 497
 turisme@turismesolsones.com
www.turismesolsones.com
 solsonaturisme@ajsolsona.cat
www.solsonaturisme.com


112 Telèfon d'emergències



Llocs d'interès / Lugares de interés

Bassa de Brics i bassa de l'Alzina: estan condicionades per veure fauna aquàtica com el balquer o el cabusset, amb punts d'observació habilitats i plafons informatius dels valors naturals de la zona.

Balsa de Brics y balsa de la Alzina: están acondicionadas para ver la fauna acuática, como el carricero tordal o el zampullín, con puntos de observación habilitados y paneles informativos de los valores naturales de la zona.



SENSE
 DIFICULTAT
 TÈCNICA
 SIN DIFICULTAD
 TÉCNICA

⚠ Observacions: en algun punt de la ruta s'han de creuar carreteres. Molta atenció i precaució.

⚠ Observaciones: en algunos puntos de la ruta hay que cruzar carreteras. Mucha atención y precaución.

Ruta de senderisme

Ida / Anada 8 km

Ruta lineal / Ruta lineal

Dificultat facil / Dificultat fàcil

2 h

125 m

Estacionalitat / Estacionalitat



Municipis
 Solsona, Olius, Riner



No feu foc



No llenceu deixalles



Acampada lliure no permesa



Respecteu els éssers vius de l'entorn



Seguiu les indicacions de la ruta



Respecteu el patrimoni de l'entorn



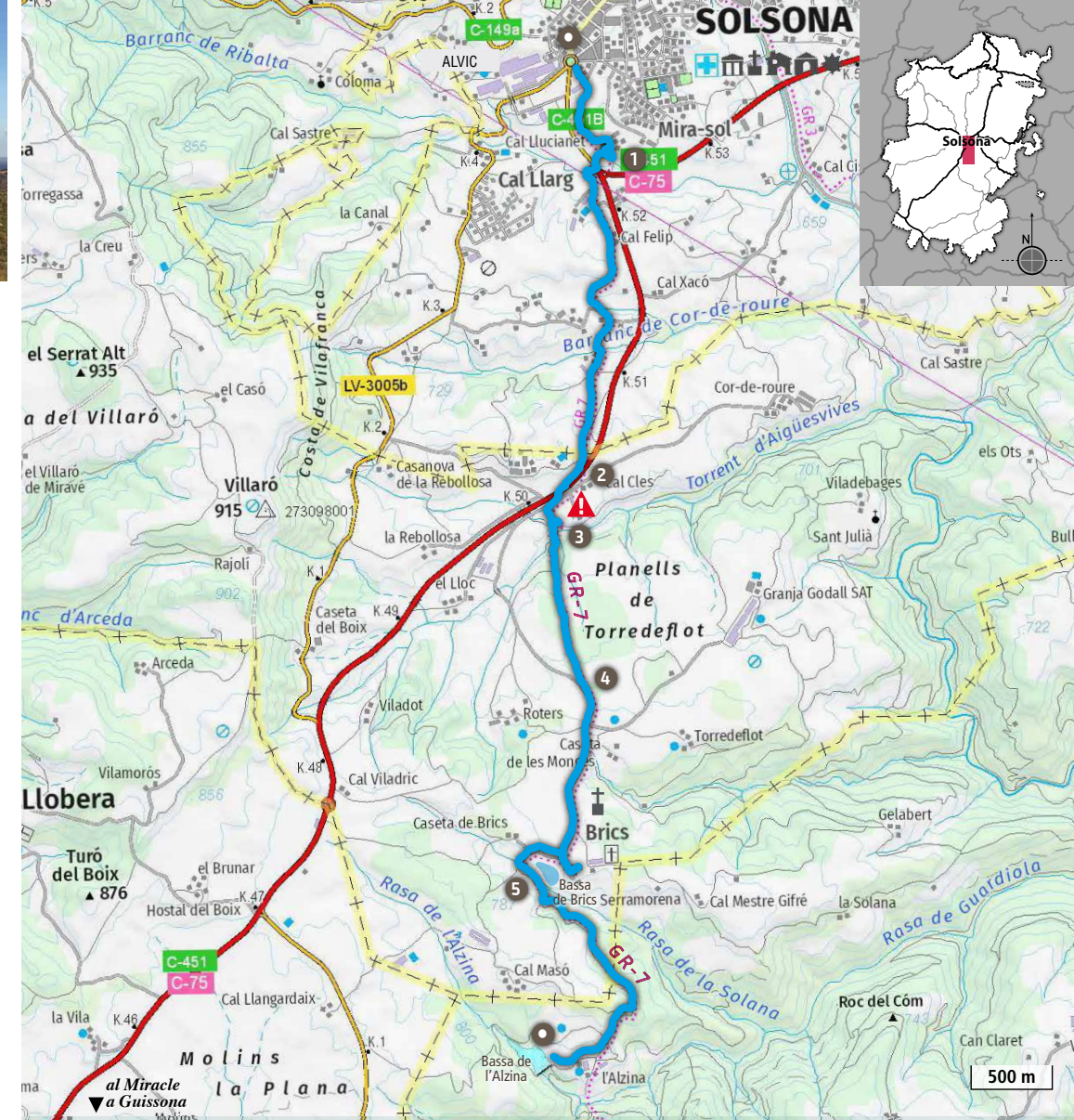
DESCRIPCIÓ DE LA RUTA

- **0 km.** Comencem la ruta a Solsona, al punt d'inici senyalitzat a la rotonda de Sant Jordi. Seguint el GR-7 empenem un camí que travessa unes cases i unes granges.
- ① **0,8 km.** Un cop arribem al torrent de Ribalta agafem el corriol en direcció oest fins a creuar a través d'un túnel la carretera, on ja de seguida ens trobem les marques vermelles i blanques del GR-7 en direcció sud, sender que no abandonarem en tot el recorregut. Pas a pas ens anirem allunyant de Solsona traçant un recorregut força planer, no gens lluny de la C-451, que alterna tranquils roledals i camps de conreu entre masos i granges.
- ② **3 km.** Creuem la carretera per resseguir el voral en direcció sud uns pocs metres i creuar el mas i el torrent d'Aigüesvives, lloc amb un encant especial, on la roca erosionada i la vegetació de ribera accentuen la singularitat d'aquest punt en relació amb la totalitat de la ruta.
- ③ **3,5 km.** Seguim el sender per un bosc de pinassa força desforestat degut als incendis de l'any 1998 fins a arribar a un altiplà amb bones vistes de Solsona, de la rodalia i del Prepirineu.
- ④ **4,5 km.** El sender s'ajunta amb la carretera fins que la pista trenca poc abans d'arribar al nucli de Brics.
- ⑤ **6,4 km.** Bassa de Brics. Seguint pel GR en direcció sud-oest anem cap a la de l'Alzina.
- **8 km.** Bassa de l'Alzina. Fi de la ruta.

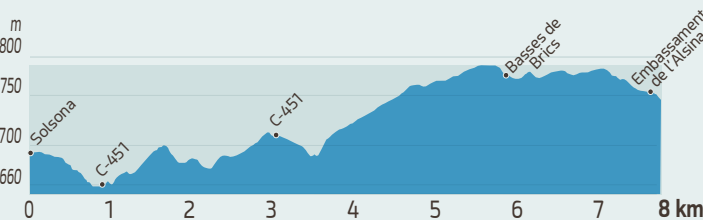
***Observacions:** el GR-7 continua fins al Miracle, a una hora de camí més (a 4 km). Un indret recomanable pel seu alt interès cultural i arquitectònic, que ens ofereix vistes panoràmiques interessants de bona part de la comarca. En el cas que no s'hi vulgui arribar, aquí es dona per finalitzada la ruta.

- **0 km.** Siguiendo el GR-7, emprendemos un camino que pasa entre casas y granjas.
- ① **0,8 km.** Una vez llegamos al torrente de Ribalta, tomamos el sendero en dirección oeste hasta cruzar la carretera a través de un túnel, donde, ya enseguida, encontramos las marcas rojas y blancas del GR-7 en dirección sur. No abandonaremos ese sendero en todo el recorrido. Paso a paso, nos vamos alejando de Solsona trazando un recorrido bastante llano, no lejos de la C-451, que alterna tranquilos roledales y campos de cultivo entre masías y granjas.
- ② **3 km.** Cruzamos la carretera para seguir por el arcén en dirección sur unos pocos metros y cruzar la casa y el torrente de Aigüesvives, lugar con un encanto especial, donde la erosionada roca y la vegetación de ribera acentúan la singularidad de este punto en relación con la totalidad de la ruta.
- ③ **3,5 km.** Seguiremos el sendero por un bosque de pino bastante deforestado debido a los incendios del año 1998, hasta llegar a un altiplano con buenas vistas de Solsona, de las cercanías y del Prepirineo.
- ④ **4,5 km.** El sendero se junta con la carretera hasta que la pista se desvía poco antes de llegar al núcleo de Brics.
- ⑤ **6,4 km.** Balsa de Brics. Siguiendo por el GR en dirección suroeste, llegamos a la de l'Alzina.
- **8 km.** Balsa de l'Alzina. Fin de la ruta.

***Observaciones:** el GR-7 sigue hasta el Miracle, a una hora más de camino (a 4 km). Lugar recomendable por su alto interés cultural y arquitectónico y que nos ofrece unas interesantes vistas panorámicas de buena parte de la comarca. En caso de que no se quiera ir, aquí se da por finalizada la ruta.



RUTA Les basses de Brics i l'Alzina



Tipus de senyalització
Tipo de señalización



Disponible en GPS